



ПОСТАНОВЛЕНИЕ ДУМЫ СТАВРОПОЛЬСКОГО КРАЯ

**О Законе Ставропольского края
"О внесении изменений в законы Ставропольского края
"Об установлении границы муниципального образования
города Невинномыска Ставропольского края" и
"Об установлении границ муниципальных образований
в Кочубеевском районе Ставропольского края"**

Дума Ставропольского края

ПОСТАНОВЛЯЕТ:

1. Принять Закон Ставропольского края "О внесении изменений в законы Ставропольского края "Об установлении границы муниципального образования города Невинномыска Ставропольского края" и "Об установлении границ муниципальных образований в Кочубеевском районе Ставропольского края" и в соответствии со статьёй 31 Устава (Основного Закона) Ставропольского края направить его Губернатору Ставропольского края для подписания и обнародования.

2. Поручить комитету Думы Ставропольского края по бюджету, налогам и финансово-кредитной политике совместно с министерством финансов Ставропольского края проработать вопрос о возможности компенсации в 2020 году Кочубеевскому муниципальному району Ставропольского края выпадающих доходов по земельному налогу и арендной плате за землю в связи с изменением его границы.

Председатель Думы
Ставропольского края



Г.В. Ягубов

г. Ставрополь
30 января 2020 года
№ 1732-VI ДСК



ЗАКОН

СТАВРОПОЛЬСКОГО КРАЯ

О внесении изменений в законы Ставропольского края "Об установлении границы муниципального образования города Невинномысска Ставропольского края" и "Об установлении границ муниципальных образований в Кочубеевском районе Ставропольского края"

Статья 1

Внести в приложение к Закону Ставропольского края от 16 августа 2004 г. № 64-кз "Об установлении границы муниципального образования города Невинномысска Ставропольского края" следующие изменения:

1) в части третьей:

а) абзацы пятый – одиннадцатый изложить в следующей редакции:

"от точки 4 в южном направлении по восточной стороне полосы отвода дороги на протяжении 0,39 км до точки 5;

от точки 5 в юго-восточном направлении ломаной линией по левому берегу реки Барсучки 2-е на протяжении 4,16 км до точки 6;

от точки 6 в юго-западном направлении вдоль правого берега канала, далее – по северной стороне полосы отвода дороги на протяжении 1,39 км до точки 7;

от точки 7 в юго-западном направлении по восточной стороне полосы отвода дороги до реки Барсучки 1-е на протяжении 0,79 км до точки 8;

от точки 8 в юго-восточном направлении ломаной линией по левому берегу реки Барсучки 1-е на протяжении 1,28 км до моста, далее – по западной стороне полосы отвода дороги на протяжении 0,04 км, далее – в юго-восточном направлении ломаной линией по контуру пашни на протяжении 2,89 км до точки 9;

от точки 9 в юго-восточном направлении ломаной линией по левому берегу реки Барсучки 1-е на протяжении 0,96 км до точки 10;

от точки 10 в юго-восточном направлении по западной стороне полосы отвода дороги на протяжении 0,43 км до северной стороны полосы отвода федеральной автодороги "Кавказ", далее – ломаной линией в западном направлении по северной стороне полосы отвода федеральной автодороги "Кавказ", пересекая железнодорожное полотно, далее – по северо-восточной стороне лесов на протяжении 2,41 км до точки 11;"

б) абзацы пятьдесят третий – пятьдесят восьмой изложить в следующей редакции:

"от точки 52 в северо-восточном направлении по юго-западной стороне оросительного канала, пересекая федеральную автодорогу "Кавказ", на протяжении 1,0 км до точки 53;

от точки 53 в северо-западном направлении ломаной линией по северо-западной стороне сбросного канала на протяжении 1,48 км, далее – по юго-восточной стороне лесополосы на протяжении 0,38 км до точки 54 – точки стыка границ муниципальных образований города Невинномысска, села Кочубеевского и Барсуковского сельсовета Кочубеевского района;

от точки 54 в западном направлении по границе пастбища на протяжении 0,4 км, далее – ломаной линией в северном направлении по восточной стороне лесополосы на протяжении 1,81 км, далее – по восточной стороне полосы отвода автодороги на протяжении 3,05 км, пересекая реку Барсучки, до точки 55;

от точки 55 в северо-восточном направлении по юго-восточной стороне полосы отвода водосбросного канала на протяжении 0,87 км до точки 56;

от точки 56 в южном направлении по границе пастбищ на протяжении 2,61 км до точки 57;





от точки 57 в юго-западном направлении ломаной линией по границе пастбищ на протяжении 1,42 км, пересекая реку Барсучки, далее – ломаной линией по пастбищам на протяжении 4,93 км до точки 58;";

2) приложение "Схематическая карта муниципального образования города Невинномысска Ставропольского края" к описанию границы муниципального образования города Невинномысска Ставропольского края, установленному Законом Ставропольского края от 16 августа 2004 г. № 64-кз "Об установлении границы муниципального образования города Невинномысска Ставропольского края", изложить в следующей редакции:

"Приложение
к описанию границы муниципального
образования города Невинномыска
Ставропольского края,
установленному Законом Ставропольского
края от 16 августа 2004 г. № 64-кз
"Об установлении границы
муниципального
образования города Невинномыска
Ставропольского края"

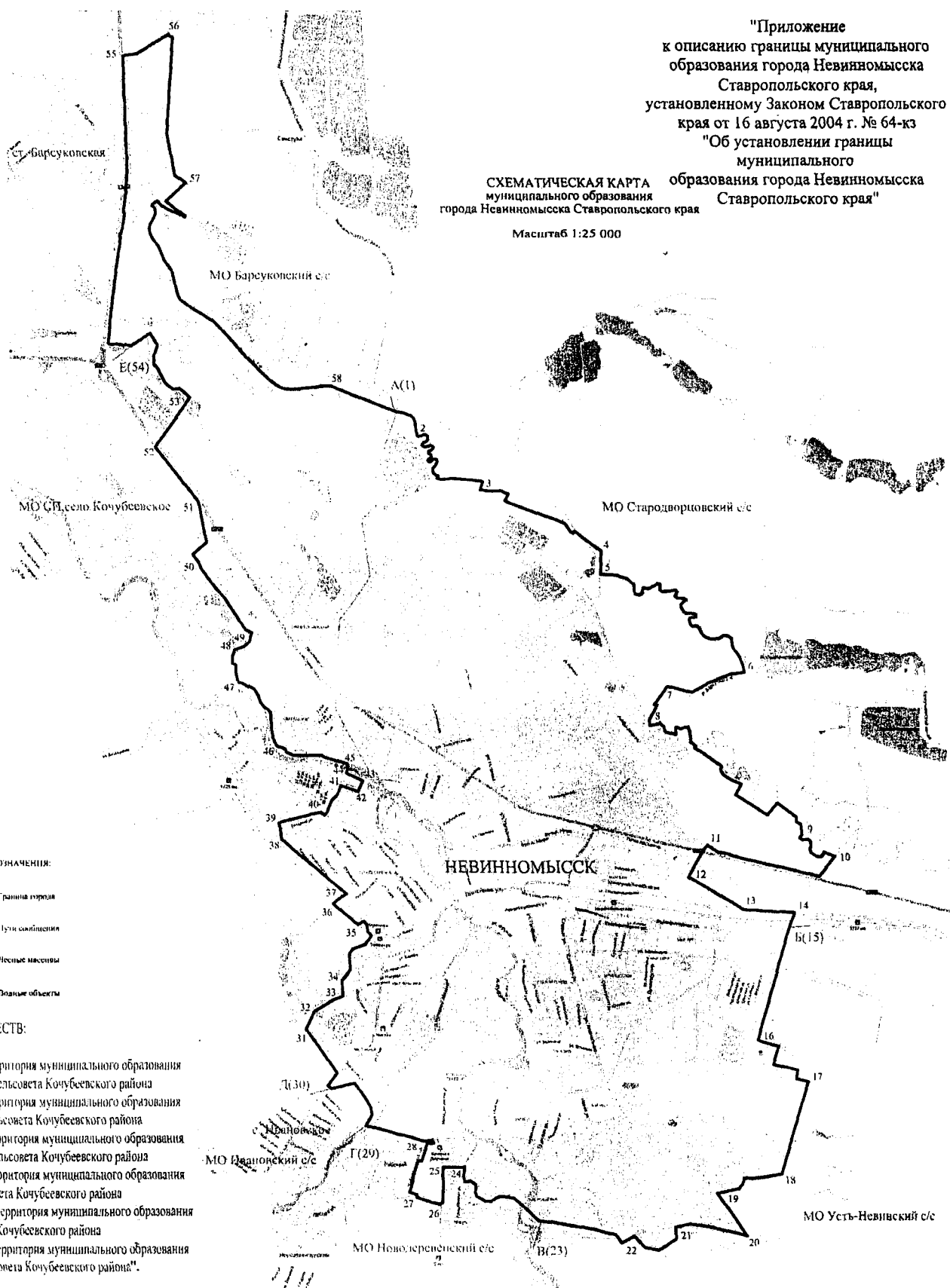
СХЕМАТИЧЕСКАЯ КАРТА
муниципального образования
города Невинномыска Ставропольского края
Масштаб 1:25 000

УСЛОВНЫЕ ОБОЗНАЧЕНИЯ:

	Граница города
	Путь сообщения
	Лесные массивы
	Полезные объекты

ОПИСАНИЕ СМЕЖЕСТВ:

от А(1) до В(15) - территория муниципального образования Стародворцовского сельсовета Кочубеевского района
от В(15) до В(23) - территория муниципального образования Усть-Невинского сельсовета Кочубеевского района
от В(23) до Г(29) - территория муниципального образования Новодеревенского сельсовета Кочубеевского района
от Г(29) до Д(30) - территория муниципального образования Ивановского сельсовета Кочубеевского района
от Д(30) до Е(XX) - территория муниципального образования с.п.п. Кочубеевского и Кочубеевского района
от Е(XX) до А(1) - территория муниципального образования Барсуковского сельсовета Кочубеевского района".



Статья 2

Внести в Закон Ставропольского края от 16 августа 2004 г. № 66-кз "Об установлении границ муниципальных образований в Кочубеевском районе Ставропольского края" следующие изменения:

1) в приложении 2:

а) абзацы двадцать второй – двадцать седьмой части третьей изложить в следующей редакции:

"от точки 21 в северо-восточном направлении ломаной линией по пастбищам на протяжении 5,07 км до точки 22;

от точки 22 ломаной линией по границе пастбищ на протяжении 1,28 км, пересекая реку Барсучки, до точки 23;

от точки 23 в северном направлении по границе пастбищ на протяжении 2,61 км до точки 24;

от точки 24 в юго-западном направлении по юго-восточной стороне полосы отвода водосбросного канала на протяжении 0,87 км до точки 25;

от точки 25 по восточной стороне полосы отвода автодороги на протяжении 3,05 км, пересекая реку Барсучки, далее – ломаной линией в северном направлении по восточной стороне лесополосы на протяжении 1,81 км до точки 26;

от точки 26 по юго-восточной стороне лесополосы на протяжении 0,4 км до точки 27;"

б) приложение "Схематическая карта муниципального образования Барсуковского сельсовета Кочубеевского района Ставропольского края" к описанию границы муниципального образования Барсуковского сельсовета Кочубеевского района Ставропольского края, установленному Законом Ставропольского края от 16 августа 2004 г. № 66-кз "Об установлении границ муниципальных образований в Кочубеевском районе Ставропольского края", изложить в следующей редакции:

2) в приложении 14:

а) абзацы девятый – пятнадцатый части третьей изложить в следующей редакции:

"от точки 8 ломаной линией в восточном направлении по северной стороне полосы отвода федеральной автодороги "Кавказ", пересекая железнодорожное полотно, далее – по северо-восточной стороне лесов на протяжении 2,41 км до точки 9;

от точки 9 от северной стороны полосы отвода федеральной автодороги "Кавказ" в северо-западном направлении по западной стороне полосы отвода дороги на протяжении 0,43 км;

от точки 10 в северо-западном направлении ломаной линией по левому берегу реки Барсучки 1-е на протяжении 0,96 км до точки 11;

от точки 11 в северо-западном направлении ломаной линией по контуру пашни на протяжении 2,89 км, далее – по западной стороне полосы отвода дороги на протяжении 0,04 км, далее – в северо-западном направлении ломаной линией по левому берегу реки Барсучки 1-е на протяжении 1,28 км до моста – до точки 12;

от точки 12 в северо-восточном направлении по восточной стороне полосы отвода дороги до реки Барсучки 1-е на протяжении 0,79 км до точки 13;

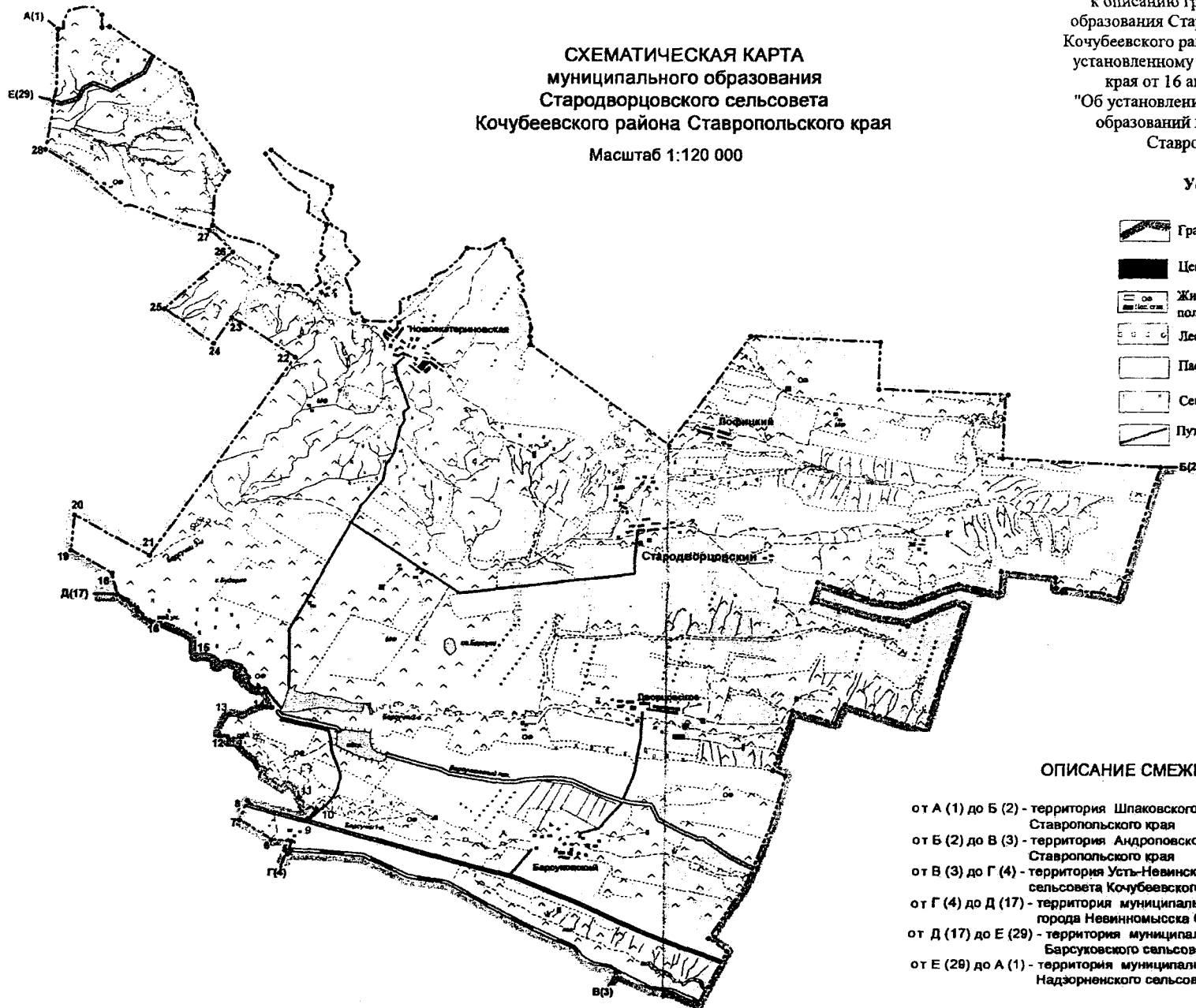
от точки 13 в северо-восточном направлении вдоль правого берега канала, далее – по северной стороне полосы отвода дороги на протяжении 1,39 км до точки 14;

от точки 14 в северо-западном направлении ломаной линией по левому берегу реки Барсучки 2-е на протяжении 4,16 км до точки 15;"

б) приложение "Схематическая карта муниципального образования Стародворцовского сельсовета Кочубеевского района Ставропольского края" к описанию границы муниципального образования Стародворцовского сельсовета Кочубеевского района Ставропольского края, установленному Законом Ставропольского края от 16 августа 2004 г. № 66-кз "Об установлении границ муниципальных образований в Кочубеевском районе Ставропольского края", изложить в следующей редакции:








**СХЕМАТИЧЕСКАЯ КАРТА
муниципального образования
Стародворцовского сельсовета
Кочубеевского района Ставропольского края**

Масштаб 1:120 000



"Приложение
к описанию границы муниципального
образования Стародворцовского сельсовета
Кочубеевского района Ставропольского края,
установленному Законом Ставропольского
края от 16 августа 2004 г. № 66-кз
"Об установлении границ муниципальных
образований в Кочубеевском районе
Ставропольского края"

Условные обозначения:

-  Граница муниципального образования
-  Центр муниципального образования
-  Животноводческие фермы,
полевые станы
-  Лесные полосы
-  Пастбища
-  Сенокос
-  Пути сообщения

ОПИСАНИЕ СМЕЖЕСТВ:

- от А (1) до Б (2) - территория Шлаковского района
Ставропольского края
- от Б (2) до В (3) - территория Андроповского района
Ставропольского края
- от В (3) до Г (4) - территория Усть-Невинского
сельсовета Кочубеевского района
- от Г (4) до Д (17) - территория муниципального образования
города Невинномысска Ставропольского края
- от Д (17) до Е (29) - территория муниципального образования
Барсуковского сельсовета Кочубеевского района
- от Е (28) до А (1) - территория муниципального образования
Надзорненского сельсовета Кочубеевского района".

Статья 3

Настоящий Закон вступает в силу на следующий день после дня его официального опубликования.

Исполняющий обязанности
Губернатора Ставропольского края
первый заместитель председателя
Правительства Ставропольского края



И.И.Ковалев

г.Ставрополь
31 января 2020 г.
№ 17-кз