



ПОСТАНОВЛЕНИЕ ДУМЫ СТАВРОПОЛЬСКОГО КРАЯ

**О Законе Ставропольского края
"О внесении изменений в Закон Ставропольского края
"Об установлении границы муниципального образования
города-курорта Кисловодска Ставропольского края" и статью 2
Закона Ставропольского края "О преобразовании муниципальных
образований, входящих в состав Предгорного муниципального района
Ставропольского края, и об организации местного самоуправления
на территории Предгорного района Ставропольского края"**

Дума Ставропольского края

ПОСТАНОВЛЯЕТ:

Принять Закон Ставропольского края "О внесении изменений в Закон Ставропольского края "Об установлении границы муниципального образования города-курорта Кисловодска Ставропольского края" и статью 2 Закона Ставропольского края "О преобразовании муниципальных образований, входящих в состав Предгорного муниципального района Ставропольского края, и об организации местного самоуправления на территории Предгорного района Ставропольского края" и в соответствии со статьёй 31 Устава (Основного Закона) Ставропольского края направить его Губернатору Ставропольского края для подписания и обнародования.

Председатель Думы
Ставропольского края



Г.В. Ягубов

г. Ставрополь
25 июня 2020 года
№ 1893-VI ДСК



ЗАКОН СТАВРОПОЛЬСКОГО КРАЯ

О внесении изменений в Закон Ставропольского края "Об установлении границы муниципального образования города-курорта Кисловодска Ставропольского края" и статью 2 Закона Ставропольского края "О преобразовании муниципальных образований, входящих в состав Предгорного муниципального района Ставропольского края, и об организации местного самоуправления на территории Предгорного района Ставропольского края"

Статья 1

Внести в Закон Ставропольского края от 25 августа 2004 г. № 78-кз "Об установлении границы муниципального образования города-курорта Кисловодска Ставропольского края" следующие изменения:

1) статью 1¹ изложить в следующей редакции:

"Статья 1¹. Установить, что в состав муниципального образования города-курорта Кисловодска Ставропольского края входят следующие населенные пункты:

поселок Аlikоновка;
поселок Белореченский;
поселок Высокогорный;
поселок Зеленогорский;
поселок Индустрия;
город Кисловодск;
поселок Левоберезовский;
поселок Луначарский;
поселок Нарзанный;
поселок Новокисловодский;
поселок Правоберезовский."

2) приложение изложить в следующей редакции:

"Приложение
к Закону Ставропольского края
"Об установлении границы муниципального
образования города-курорта Кисловодска
Ставропольского края"

О П И С А Н И Е

границы муниципального образования города-курорта Кисловодска
Ставропольского края

Описание границы муниципального образования города-курорта Кисловодска произведено от левого (западного) угла схематической карты от точки 1,

расположенной на стыке границ муниципального образования города-курорта Кисловодска и поселка Нежинского Предгорного района, и идет по ходу часовой стрелки с учетом прилегающих территорий Предгорного района.

Граница муниципального образования города-курорта Кисловодска проходит:

от точки 1 в северо-восточном направлении ломаной линией по смежеству с территорией Предгорного района по полевой дороге на протяжении 1,76 км до точки 2;

от точки 2 в северном направлении ломаной линией по смежеству с территорией Предгорного района по бровке водохранилища на протяжении 0,49 км до точки 3;

от точки 3 в северном направлении ломаной линией по смежеству с территорией Предгорного района по границе поселка Зеленогорского на протяжении 0,81 км до точки 4;

от точки 4 в восточном направлении ломаной линией по смежеству с территорией Предгорного района по границе поселка Зеленогорского на протяжении 0,27 км до точки 5;

от точки 5 в северо-западном направлении ломаной линией по смежеству с территорией Предгорного района по границе поселка Зеленогорского на протяжении 0,85 км до точки 6;

от точки 6 в северном направлении ломаной линией по смежеству с территорией Предгорного района по полевой дороге на протяжении 0,49 км до точки 7;

от точки 7 в юго-восточном направлении ломаной линией по смежеству с территорией Предгорного района по полевой дороге на протяжении 2,18 км до точки 8;

от точки 8 в северном направлении ломаной линией по смежеству с территорией Предгорного района по дороге на протяжении 0,23 км до точки 9;

от точки 9 в восточном направлении по смежеству с территорией Предгорного района по дороге на протяжении 0,24 км до точки 10;

от точки 10 в северном направлении по смежеству с территорией Предгорного района по дороге на протяжении 0,34 км до точки 11;

от точки 11 в западном направлении по смежеству с территорией Предгорного района по дороге на протяжении 0,32 км до точки 12;

от точки 12 в северо-восточном направлении ломаной линией по смежеству с территорией Предгорного района по дороге на протяжении 1,39 км до точки 13;

от точки 13 в северо-восточном направлении ломаной линией по смежеству с территорией Предгорного района по границе городской черты города Кисловодска на протяжении 2,92 км до точки 14;

от точки 14 в северо-западном направлении по смежеству с территорией Предгорного района по границе городской черты города Кисловодска на протяжении 1,28 км до точки 15;



ПОСТАНОВЛЕНИЕ ДУМЫ СТАВРОПОЛЬСКОГО КРАЯ

**О Законе Ставропольского края
"О внесении изменений в Закон Ставропольского края
"Об установлении границы муниципального образования
города-курорта Кисловодска Ставропольского края" и статью 2
Закона Ставропольского края "О преобразовании муниципальных
образований, входящих в состав Предгорного муниципального района
Ставропольского края, и об организации местного самоуправления
на территории Предгорного района Ставропольского края"**

Дума Ставропольского края

ПОСТАНОВЛЯЕТ:

Принять Закон Ставропольского края "О внесении изменений в Закон Ставропольского края "Об установлении границы муниципального образования города-курорта Кисловодска Ставропольского края" и статью 2 Закона Ставропольского края "О преобразовании муниципальных образований, входящих в состав Предгорного муниципального района Ставропольского края, и об организации местного самоуправления на территории Предгорного района Ставропольского края" и в соответствии со статьёй 31 Устава (Основного Закона) Ставропольского края направить его Губернатору Ставропольского края для подписания и обнародования.

Председатель Думы
Ставропольского края



Г.В. Ягубов

г. Ставрополь
25 июня 2020 года
№ 1893-VI ДСК



ЗАКОН СТАВРОПОЛЬСКОГО КРАЯ

О внесении изменений в Закон Ставропольского края "Об установлении границы муниципального образования города-курорта Кисловодска Ставропольского края" и статью 2 Закона Ставропольского края "О преобразовании муниципальных образований, входящих в состав Предгорного муниципального района Ставропольского края, и об организации местного самоуправления на территории Предгорного района Ставропольского края"

Статья 1

Внести в Закон Ставропольского края от 25 августа 2004 г. № 78-кз "Об установлении границы муниципального образования города-курорта Кисловодска Ставропольского края" следующие изменения:

1) статью 1¹ изложить в следующей редакции:

"Статья 1¹. Установить, что в состав муниципального образования города-курорта Кисловодска Ставропольского края входят следующие населенные пункты:

поселок Аlikоновка;
поселок Белореченский;
поселок Высокогорный;
поселок Зеленогорский;
поселок Индустрия;
город Кисловодск;
поселок Левоберезовский;
поселок Луначарский;
поселок Нарзанный;
поселок Новокисловодский;
поселок Правоберезовский."

2) приложение изложить в следующей редакции:

"Приложение
к Закону Ставропольского края
"Об установлении границы муниципального
образования города-курорта Кисловодска
Ставропольского края"

О П И С А Н И Е

границы муниципального образования города-курорта Кисловодска
Ставропольского края

Описание границы муниципального образования города-курорта Кисловодска произведено от левого (западного) угла схематической карты от точки 1,

расположенной на стыке границ муниципального образования города-курорта Кисловодска и поселка Нежинского Предгорного района, и идет по ходу часовой стрелки с учетом прилегающих территорий Предгорного района.

Граница муниципального образования города-курорта Кисловодска проходит:

от точки 1 в северо-восточном направлении ломаной линией по смежеству с территорией Предгорного района по полевой дороге на протяжении 1,76 км до точки 2;

от точки 2 в северном направлении ломаной линией по смежеству с территорией Предгорного района по бровке водохранилища на протяжении 0,49 км до точки 3;

от точки 3 в северном направлении ломаной линией по смежеству с территорией Предгорного района по границе поселка Зеленогорского на протяжении 0,81 км до точки 4;

от точки 4 в восточном направлении ломаной линией по смежеству с территорией Предгорного района по границе поселка Зеленогорского на протяжении 0,27 км до точки 5;

от точки 5 в северо-западном направлении ломаной линией по смежеству с территорией Предгорного района по границе поселка Зеленогорского на протяжении 0,85 км до точки 6;

от точки 6 в северном направлении ломаной линией по смежеству с территорией Предгорного района по полевой дороге на протяжении 0,49 км до точки 7;

от точки 7 в юго-восточном направлении ломаной линией по смежеству с территорией Предгорного района по полевой дороге на протяжении 2,18 км до точки 8;

от точки 8 в северном направлении ломаной линией по смежеству с территорией Предгорного района по дороге на протяжении 0,23 км до точки 9;

от точки 9 в восточном направлении по смежеству с территорией Предгорного района по дороге на протяжении 0,24 км до точки 10;

от точки 10 в северном направлении по смежеству с территорией Предгорного района по дороге на протяжении 0,34 км до точки 11;

от точки 11 в западном направлении по смежеству с территорией Предгорного района по дороге на протяжении 0,32 км до точки 12;

от точки 12 в северо-восточном направлении ломаной линией по смежеству с территорией Предгорного района по дороге на протяжении 1,39 км до точки 13;

от точки 13 в северо-восточном направлении ломаной линией по смежеству с территорией Предгорного района по границе городской черты города Кисловодска на протяжении 2,92 км до точки 14;

от точки 14 в северо-западном направлении по смежеству с территорией Предгорного района по границе городской черты города Кисловодска на протяжении 1,28 км до точки 15;

от точки 15 в северо-восточном направлении по смежеству с территорией Предгорного района по границе городской черты города Кисловодска на протяжении 1,19 км до точки 16;

от точки 16 в восточном направлении ломаной линией по смежеству с территорией Предгорного района по границе городской черты города Кисловодска на протяжении 1,69 км до точки 17;

от точки 17 в северо-восточном направлении по смежеству с территорией Предгорного района по границе городской черты города Кисловодска на протяжении 0,43 км до точки 18;

от точки 18 в восточном направлении ломаной линией по смежеству с территорией Предгорного района по границе городской черты города Кисловодска на протяжении 1,2 км до точки 19;

от точки 19 в северо-восточном направлении по смежеству с территорией Предгорного района по границе городской черты города Кисловодска на протяжении 1,15 км до точки 20;

от точки 20 в южном направлении ломаной линией по смежеству с территорией Предгорного района по границе городской черты города Кисловодска на протяжении 1,74 км до точки 21;

от точки 21 в юго-восточном направлении ломаной линией по смежеству с территорией Предгорного района по границе городской черты города Кисловодска на протяжении 0,33 км до точки 22;

от точки 22 в северном направлении ломаной линией по смежеству с территорией поселка Подкумок на протяжении 0,34 км до точки 23;

от точки 23 в северо-восточном направлении ломаной линией вдоль полевой дороги поселка Подкумок на протяжении 0,72 км до точки 24;

от точки 24 в южном направлении по смежеству с территорией поселка Подкумок на протяжении 0,27 км до точки 25;

от точки 25 в северо-западном направлении по границе территории подстанции 330 кВ Ильенко на протяжении 0,13 км до точки 26;

от точки 26 в юго-западном направлении ломаной линией по границе территории подстанции 330 кВ Ильенко на протяжении 0,42 км до точки 27;

от точки 27 в северном направлении ломаной линией по восточной стороне полевой дороги поселка Подкумок на протяжении 0,2 км до точки 28;

от точки 28 в юго-западном направлении ломаной линией по западной стороне полевой дороги поселка Подкумок на протяжении 0,45 км до точки 22;

от точки 22 в южном направлении ломаной линией по смежеству с территорией Предгорного района по полосе отвода автодороги А-157 "Минеральные Воды – Кисловодск" на протяжении 0,07 км до точки 29;

от точки 29 в северо-восточном направлении ломаной линией по смежеству с территорией Предгорного района по полосе отвода автодороги А-157 "Минеральные Воды – Кисловодск" на протяжении 0,54 км до точки 30;

от точки 30 в юго-западном направлении ломаной линией по смежеству с территорией Предгорного района по полосе отвода железной дороги "Минеральные Воды – Кисловодск" на протяжении 1,29 км до точки 31;

от точки 31 в юго-восточном направлении ломаной линией по смежеству с территорией Предгорного района по границе поселка Подкумок на протяжении 1,82 км до точки 32;

от точки 32 в северо-восточном направлении ломаной линией по смежеству с территорией Предгорного района по границе городской черты города Кисловодска на протяжении 1,73 км до точки 33;

от точки 33 в юго-восточном направлении ломаной линией по смежеству с территорией Предгорного района по границе городской черты города Кисловодска на протяжении 0,45 км до точки 34;

от точки 34 в юго-восточном направлении ломаной линией по смежеству с территорией Предгорного района по пастбищам на протяжении 1,85 км до точки 35;

от точки 35 в юго-восточном направлении ломаной линией по смежеству с территорией Предгорного района по пастбищам на протяжении 0,81 км до точки 36;

от точки 36 в восточном направлении ломаной линией по смежеству с территорией Предгорного района по пастбищам на протяжении 0,93 км до точки 37;

от точки 37 в северном направлении ломаной линией по смежеству с территорией Предгорного района по пастбищам на протяжении 1,15 км до точки 38;

от точки 38 в юго-восточном направлении по смежеству с территорией Предгорного района по пастбищам на протяжении 0,45 км до точки 39;

от точки 39 в юго-западном направлении ломаной линией по смежеству с территорией Предгорного района по дороге на протяжении 1,38 км до точки 40;

от точки 40 в южном направлении по смежеству с территорией Предгорного района по краю земель лесного фонда на протяжении 0,67 км до точки 41;

от точки 41 в восточном направлении ломаной линией по смежеству с территорией Предгорного района по краю земель лесного фонда на протяжении 3,39 км до точки 42;

от точки 42 в юго-западном направлении ломаной линией по северной стороне полевой дороги на протяжении 3,59 км до точки 43;

от точки 43 в северном направлении ломаной линией по восточной стороне полевой дороги на протяжении 0,55 км до точки 44;

от точки 44 в северо-восточном направлении ломаной линией по восточной стороне пашни на протяжении 0,46 км до точки 45;

от точки 45 в юго-западном направлении ломаной линией по западной стороне полевой дороги на протяжении 0,8 км до точки 46;

от точки 46 в северо-восточном направлении ломаной линией по южной стороне полевой дороги на протяжении 4,21 км до точки 47;

от точки 47 в юго-западном направлении ломаной линией по смежеству с территорией Предгорного района по ручью вдоль границы пашни на протяжении 1,49 км до точки 48;

от точки 48 в южном направлении ломаной линией по смежеству с территорией Предгорного района по контуру пашни на протяжении 1,13 км до точки 49;

от точки 49 в северо-восточном направлении ломаной линией по смежеству с территорией Предгорного района по дороге вдоль контура пастбища на протяжении 0,47 км до точки 50;

от точки 50 в юго-западном направлении ломаной линией по смежеству с территорией Предгорного района по контуру пастбища на протяжении 1,48 км до точки 51;

от точки 51 в северо-восточном направлении ломаной линией по смежеству с территорией Предгорного района по дороге на протяжении 3,64 км до точки 52;

от точки 52 в юго-восточном направлении по смежеству с территорией Предгорного района по границе сельскохозяйственного производственного кооператива "Родник" на протяжении 2,08 км до точки 53;

от точки 53 в юго-западном направлении по смежеству с территорией Предгорного района по границе сельскохозяйственного производственного кооператива "Родник" на протяжении 1,47 км до точки 54;

от точки 54 в юго-восточном направлении ломаной линией по смежеству с территорией Предгорного района по границе земель лесного фонда на протяжении 5,42 км до точки 55;

от точки 55 в северо-западном направлении ломаной линией по смежеству с территорией Предгорного района по границе земель лесного фонда на протяжении 1,64 км до точки 56;

от точки 56 в южном направлении по смежеству с территорией Предгорного района по контуру леса на протяжении 1,08 км до точки 57;

от точки 57 в восточном направлении по смежеству с территорией Предгорного района по контуру леса на протяжении 0,39 км до точки 58;

от точки 58 в западном направлении ломаной линией по смежеству с территорией Предгорного района по контуру сенокоса на протяжении 0,9 км до точки 59;

от точки 59 в юго-западном направлении ломаной линией по смежеству с территорией Предгорного района по дороге на протяжении 2,66 км до точки 60;

от точки 60 в юго-западном направлении ломаной линией по смежеству с территорией Предгорного района по границе земель лесного фонда на протяжении 3,58 км до точки 61;

от точки 61 в северо-западном направлении ломаной линией по смежеству с территорией Предгорного района по ручью на протяжении 0,51 км до точки 62;

от точки 62 в северо-восточном направлении ломаной линией по смежеству с территорией Предгорного района по границе земель лесного фонда на протяжении 1,72 км до точки 63;

от точки 63 в юго-западном направлении ломаной линией по смежеству с территорией Предгорного района по границе земель лесного фонда на протяжении 0,89 км до точки 64;

от точки 64 в северо-западном направлении ломаной линией по смежеству с территорией Предгорного района по границе земель лесного фонда на протяжении 1,82 км до точки 65;

от точки 65 в юго-восточном направлении ломаной линией по смежеству с территорией Предгорного района по границе земель лесного фонда на протяжении 1,72 км до точки 66;

от точки 66 в юго-западном направлении ломаной линией по смежеству с территорией Предгорного района по границе земель лесного фонда на протяжении 2,9 км до точки 67;

от точки 67 в северном направлении по смежеству с территорией Предгорного района по границе земель лесного фонда на протяжении 0,75 км до точки 68;

от точки 68 в западном направлении по смежеству с территорией Предгорного района по границе земель лесного фонда на протяжении 0,29 км до точки 69;

от точки 69 в южном направлении ломаной линией по смежеству с территорией Предгорного района по границе земель лесного фонда на протяжении 0,83 км до точки 70;

от точки 70 в западном направлении по смежеству с территорией Предгорного района по границе земель лесного фонда на протяжении 0,04 км до точки 71;

от точки 71 в юго-западном направлении ломаной линией по смежеству с территорией Предгорного района по лесополосе на протяжении 3,67 км до точки 72;

от точки 72 в северо-восточном направлении ломаной линией по смежеству с территорией Предгорного района по лесополосе на протяжении 3,03 км до точки 73;

от точки 73 в юго-западном направлении по смежеству с территорией Предгорного района по лесополосе на протяжении 0,84 км до точки 74;

от точки 74 в северо-западном направлении ломаной линией по смежеству с территорией Предгорного района по лесополосе на протяжении 3,18 км до точки 75;

от точки 75 в западном направлении ломаной линией по смежеству с территорией Предгорного района по контуру сенокосов на протяжении 1,48 км до точки 76;

от точки 76 в северо-западном направлении по смежеству с территорией Предгорного района по ручью на протяжении 0,42 км до точки 77;

от точки 77 в северо-западном направлении ломаной линией по смежеству с территорией Предгорного района по границе земель лесного фонда на протяжении 0,64 км до точки 78;

от точки 78 в северном направлении ломаной линией по смежеству с территорией Предгорного района по автодороге на протяжении 0,79 км до точки 79;

от точки 79 в северо-восточном направлении ломаной линией по смежеству с территорией Предгорного района по обрыву на протяжении 1,59 км до точки 80;

от точки 80 в северо-западном направлении ломаной линией по смежеству с территорией Предгорного района по дороге на протяжении 2,14 км до точки 81;

от точки 81 в юго-западном направлении по смежеству с территорией Предгорного района по приусадебным участкам на протяжении 0,26 км до точки 82;

от точки 82 в северо-западном направлении по смежеству с территорией Предгорного района по городской черте города Кисловодска на протяжении 0,67 км до точки 83;

от точки 83 в северном направлении ломаной линией по смежеству с территорией Предгорного района по городской черте города Кисловодска на протяжении 2,51 км до точки 84;

от точки 84 в юго-западном направлении ломаной линией по смежеству с территорией Предгорного района по руслу реки Березовой на протяжении 0,29 км до точки 85;

от точки 85 в северо-западном направлении по смежеству с территорией Предгорного района по лесополосе на протяжении 0,15 км до точки 86;

от точки 86 в юго-западном направлении ломаной линией по смежеству с территорией Предгорного района по бровке леса на протяжении 0,94 км до точки 87;

от точки 87 в северо-западном направлении ломаной линией по смежеству с территорией Предгорного района по бровке леса на протяжении 0,84 км до точки 88;

от точки 88 в северном направлении ломаной линией по смежеству с территорией Предгорного района по дороге на протяжении 3,43 км до точки 89;

от точки 89 в северо-восточном направлении ломаной линией по смежеству с территорией Предгорного района по реке Аlikоновке на протяжении 0,53 км до точки 90;


от точки 90 в северо-западном направлении по смежеству с территорией Предгорного района по бровке леса на протяжении 0,13 км до точки 91;

от точки 91 в юго-западном направлении ломаной линией по смежеству с территорией Предгорного района по полевой дороге на протяжении 0,43 км до точки 92;

от точки 92 в западном направлении ломаной линией по смежеству с территорией Предгорного района по полевой дороге на протяжении 0,74 км до точки 93;

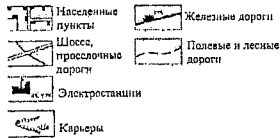
от точки 93 в юго-западном направлении ломаной линией по смежеству с территорией Предгорного района по полевой дороге на протяжении 0,16 км до точки 1 – точки начала описания границы муниципального образования города-курорта Кисловодска.

Условные обозначения

 Граница муниципального образования

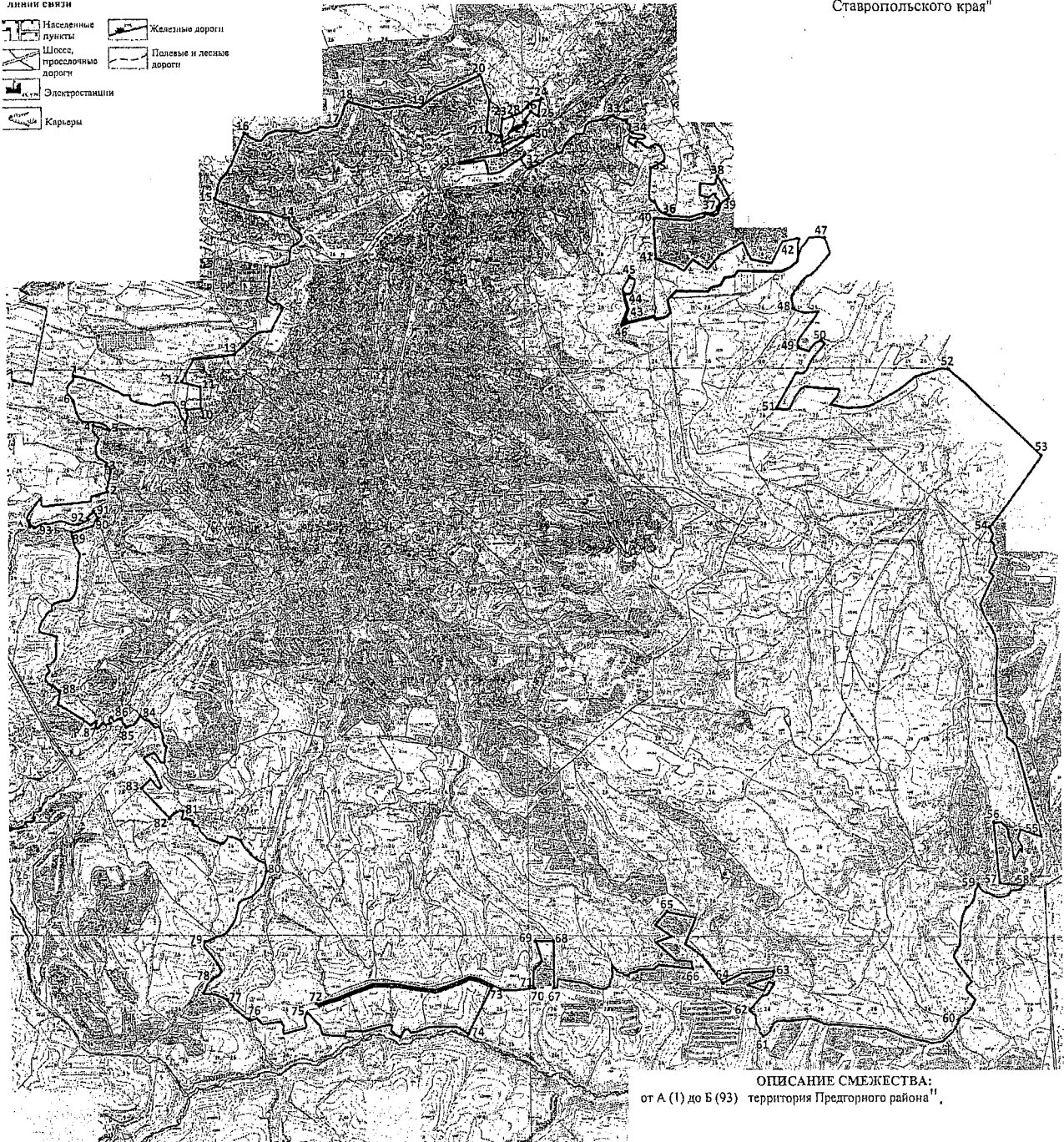
40 Поворотная точка

Населенные пункты, дороги, промышленные объекты, линии связи



СХЕМАТИЧЕСКАЯ КАРТА
муниципального образования города-курорта Кисловодска
Ставропольского края
Масштаб 1: 30 000

Приложение
к описанию границы муниципального
образования города-курорта Кисловодска
Ставропольского края, установленному
Законом Ставропольского края
от 25 августа 2004 г. № 78-кз
"Об установлении границы муниципального
образования города-курорта Кисловодска
Ставропольского края"



Статья 2

В части 2 статьи 2 Закона Ставропольского края от 31 января 2020 г. № 12-кз "О преобразовании муниципальных образований, входящих в состав Предгорного муниципального района Ставропольского края, и об организации местного самоуправления на территории Предгорного района Ставропольского края" слова "поселок Высокогорный," "поселок Левоберезовский," и "поселок Правоберезовский," исключить.

Статья 3

Настоящий Закон вступает в силу на следующий день после дня его официального опубликования.

Губернатор

Ставропольского края



В.В. Владимиров

г.Ставрополь
26 июня 2020 г.
№ 74-кз